Le ciclovie del Po

Itinerario calcolato

Distanza totale	42.71 km

Profilo altimetrico

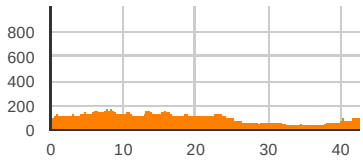

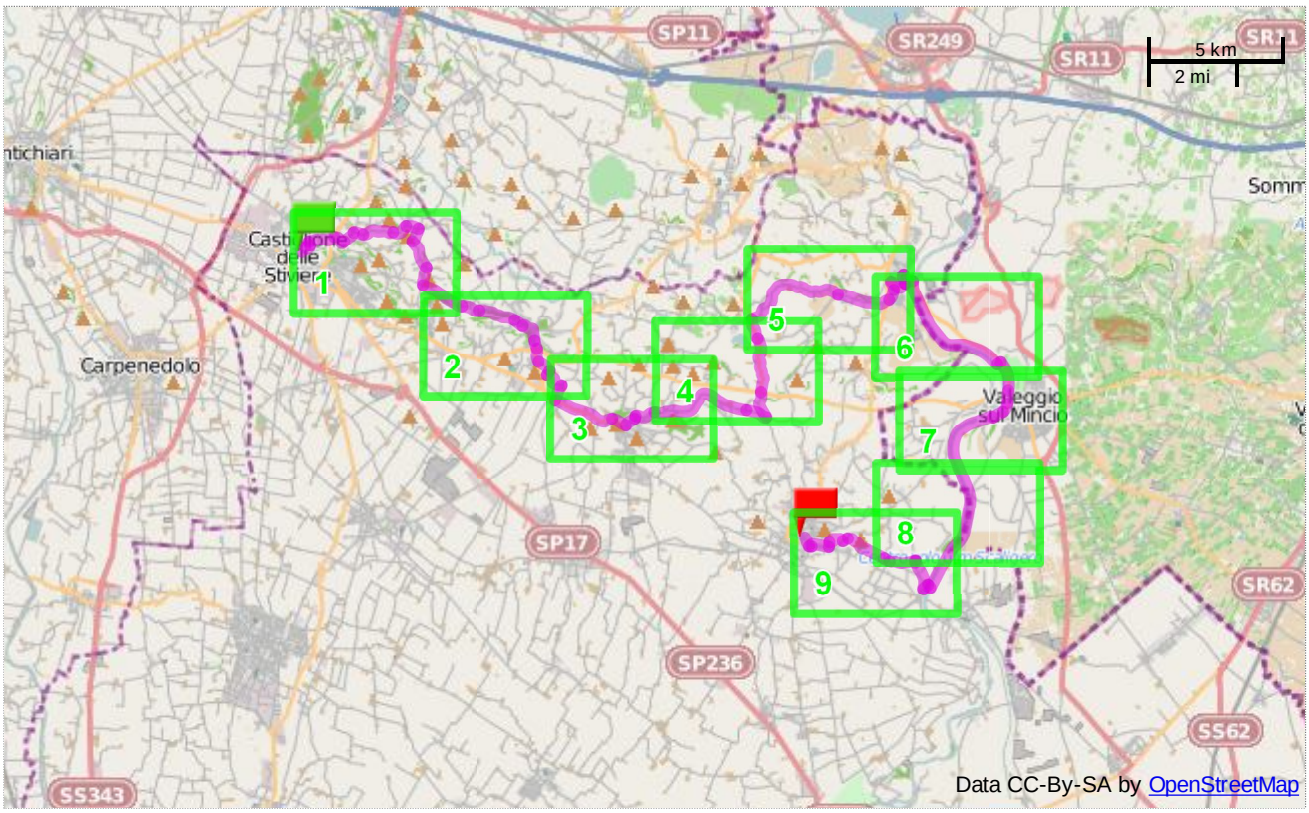

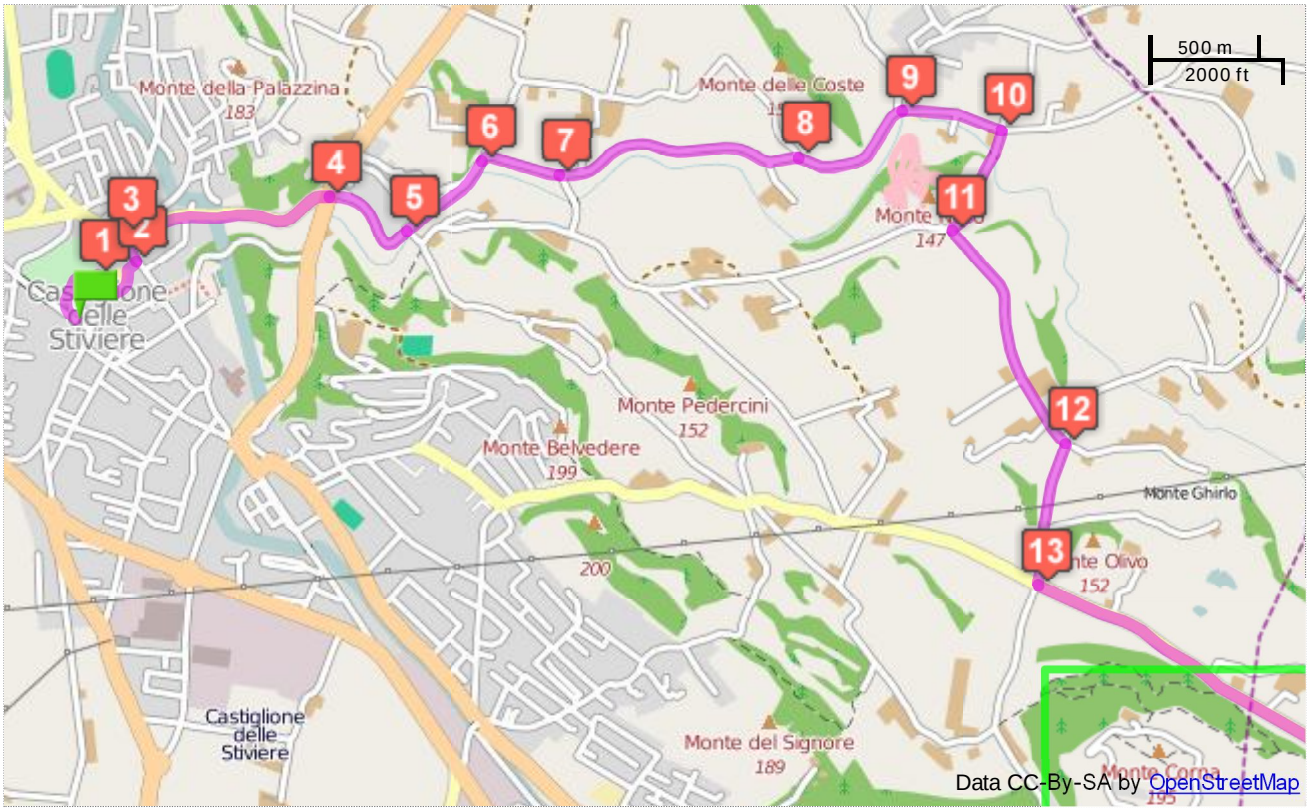
500 m
2000 ft
Monte della Palazzina
183
Monte delle Coste
Monte Pedercini
152
Monte Belvedere
199
200
Monte Ghirlo
Monte Olivo
152
Castiglione delle Stiviere
Monte del Signore
189
Data CC-By-SA by OpenStreetMap

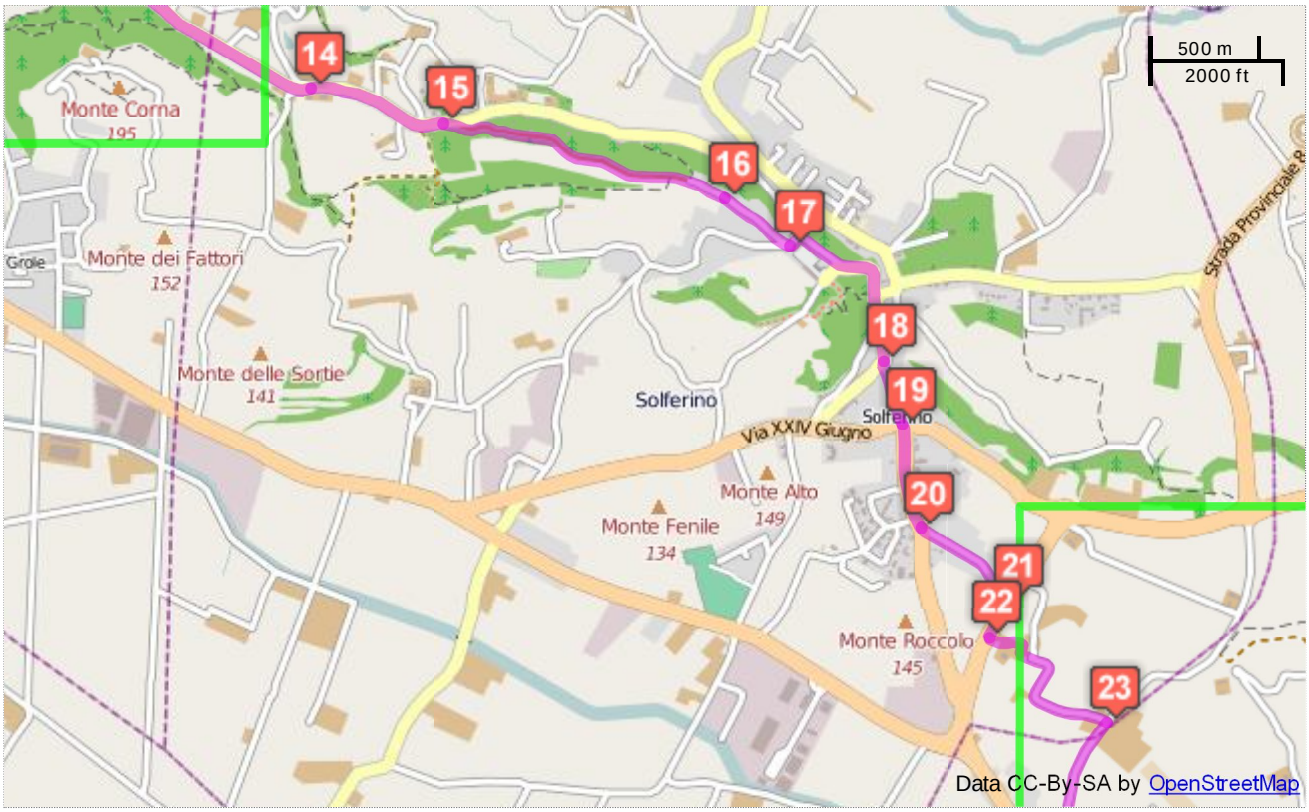
500 m
2000 ft
Monte Corna
195
Grole
Monte dei Fattori
152
Monte delle Sortie
141
Solferino
Via XXIV Giugno
Monte Alto
149
Monte Fenile
134
Monte Roccolo
145
Strada Provinciale
Data CC-By-SA by OpenStreetMap

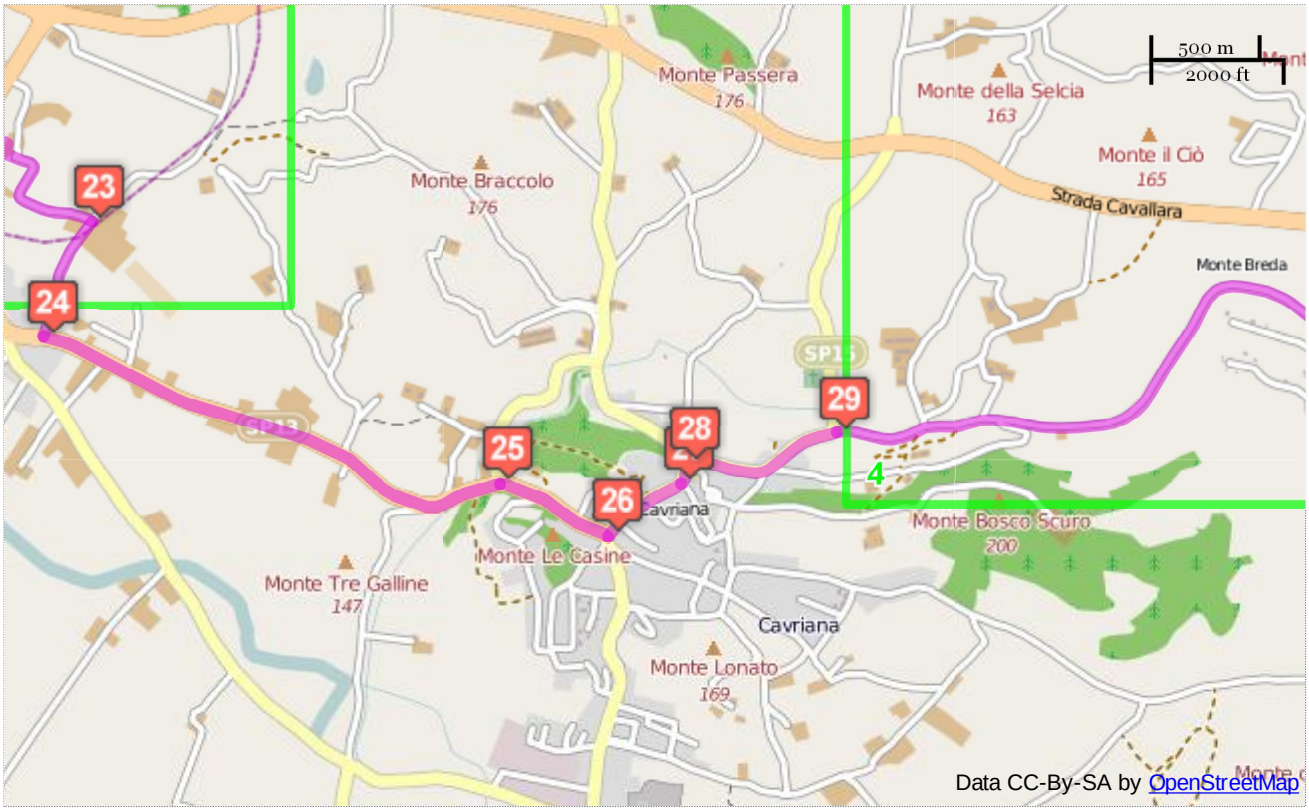
500 m
2000 ft
Monte Passera
176
Monte della Selcia
163
Monte il Ciò
165
Strada Cavallara
Monte Braccolo
176
Monte Breda
23
24
25
26
28
29
4
Cavriana
Monte Le Casine
Monte Bosco Scuro
200
Monte Tre Galline
147
Cavriana
Monte Lonato
169
Data CC-By-SA by OpenStreetMap

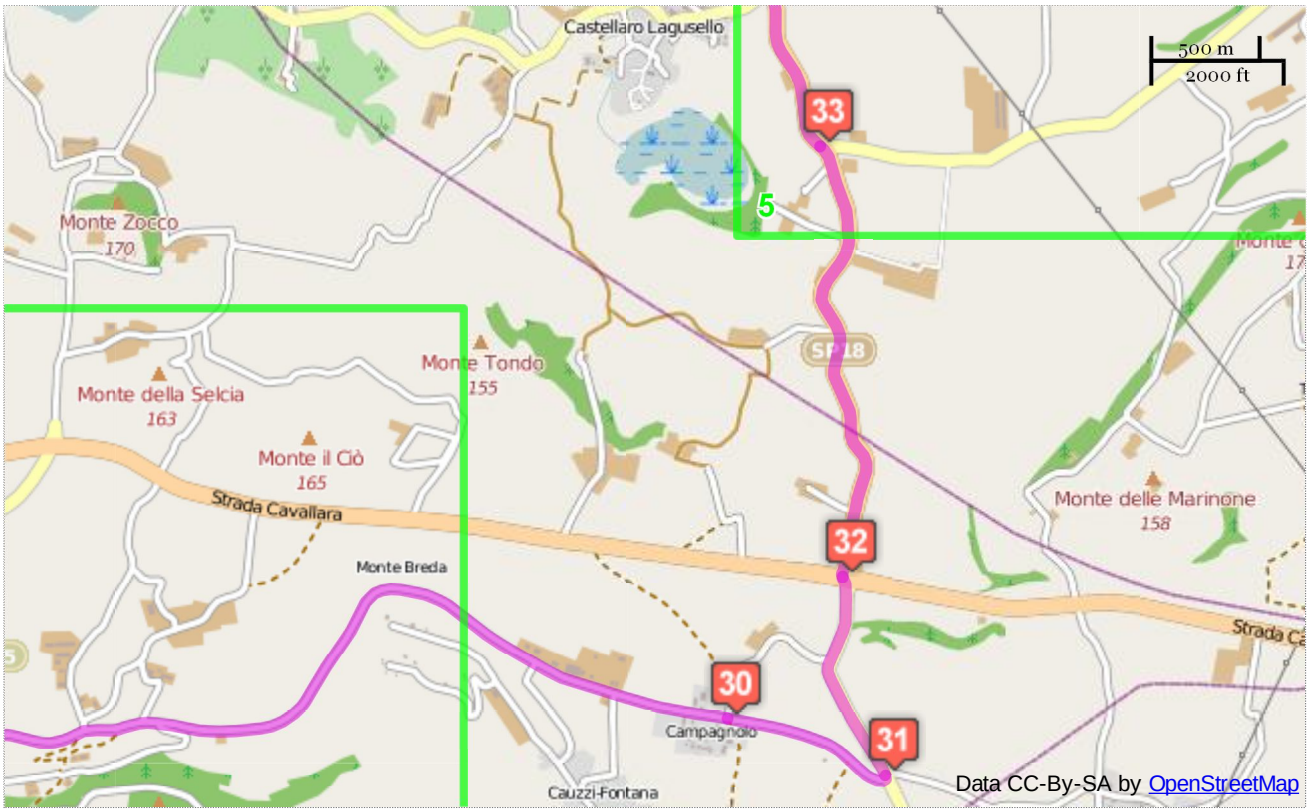
Castellaro Lagusello
500 m
2000 ft
33
5
Monte Zocco
170
Monte Tondo
155
Monte della Selcia
163
Monte il Ciò
165
Strada Cavallara
Monte delle Marinone
158
32
Monte Breda
30
31
Campagnolo
Cauzzi-Fontana
Data CC-By-SA by OpenStreetMap

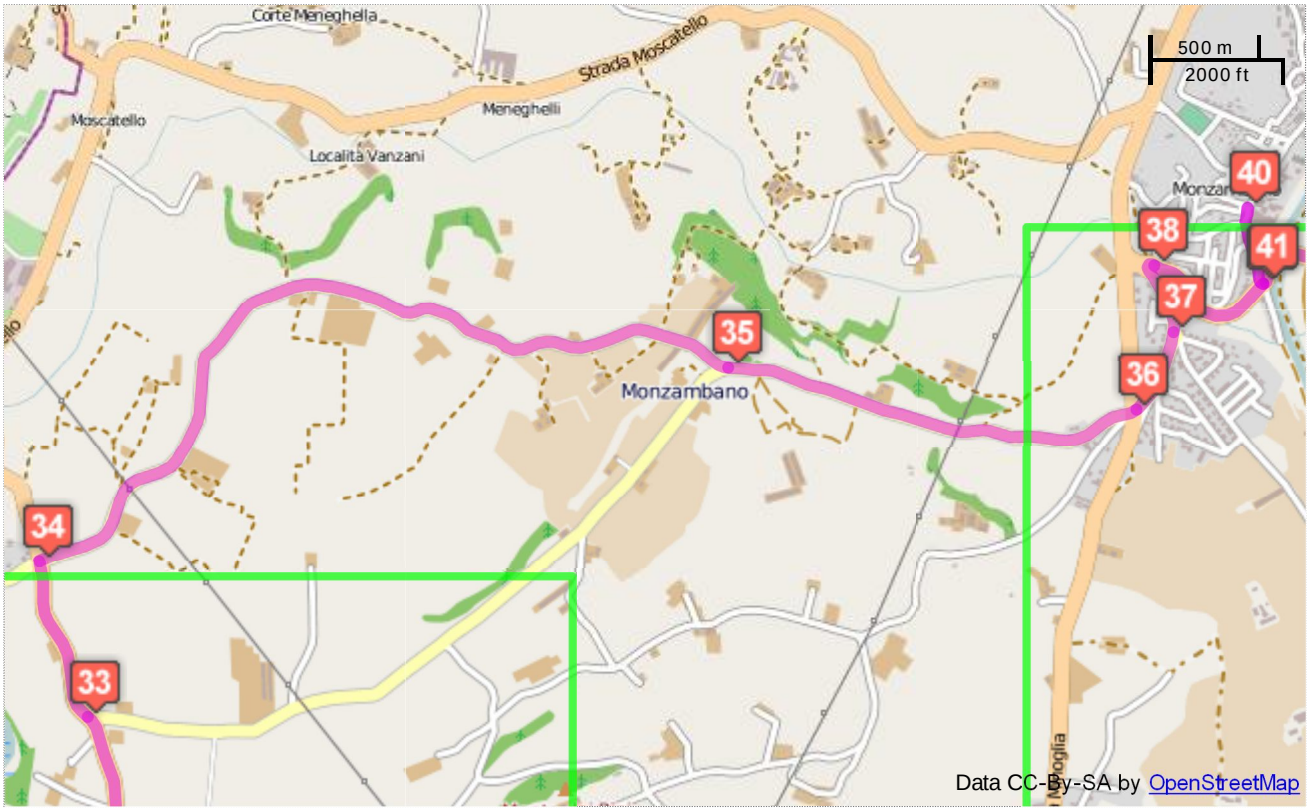
Corte Meneghella
Strada Moscatello
Moscatello
Meneghelli
Località Vanzani
500 m
2000 ft
40
38
41
37
35
36
Monzambano
34
33
Data CC-By-SA by OpenStreetMap

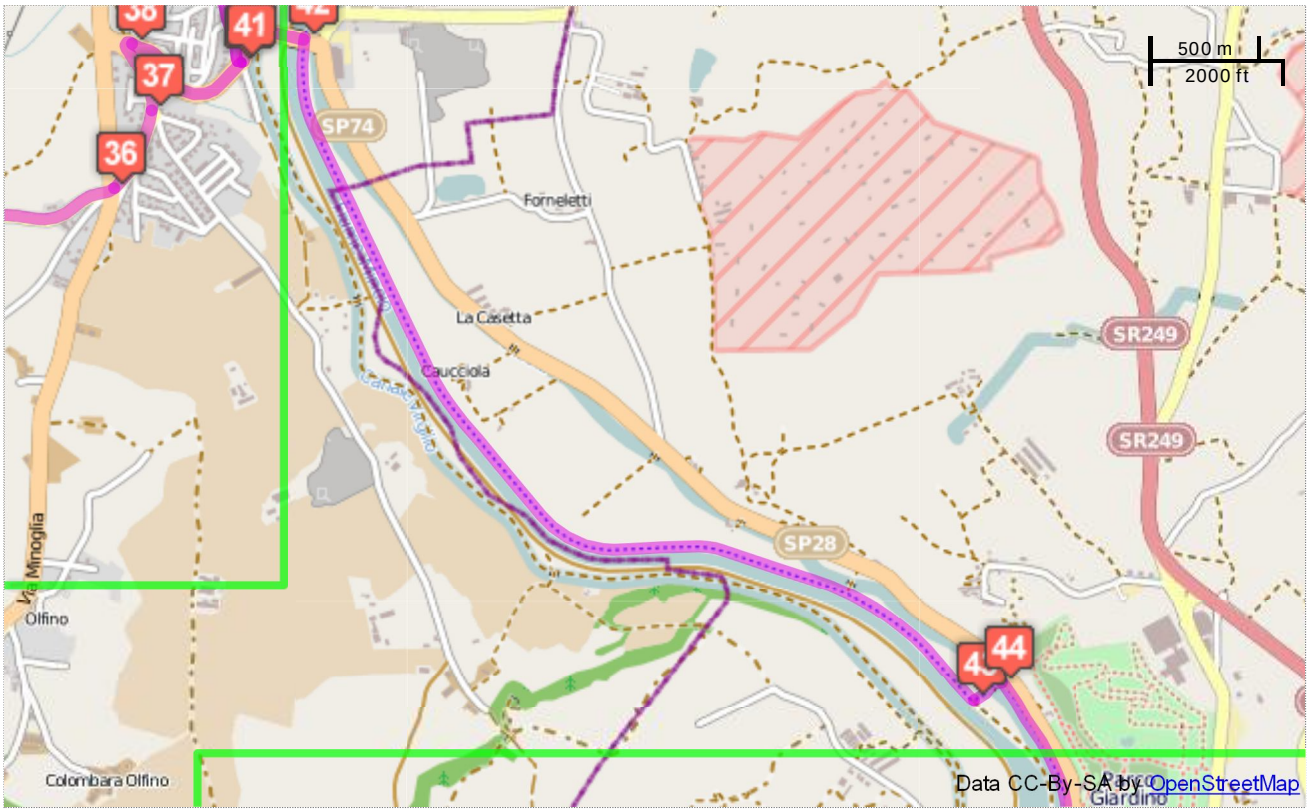
41
37
36
500 m
2000 ft
SP74
Forneletti
La Casetta
Caucciolà
SR249
SR249
SP28
Olfino
44
Colombara Olfino
Data CC-By-SA by OpenStreetMap

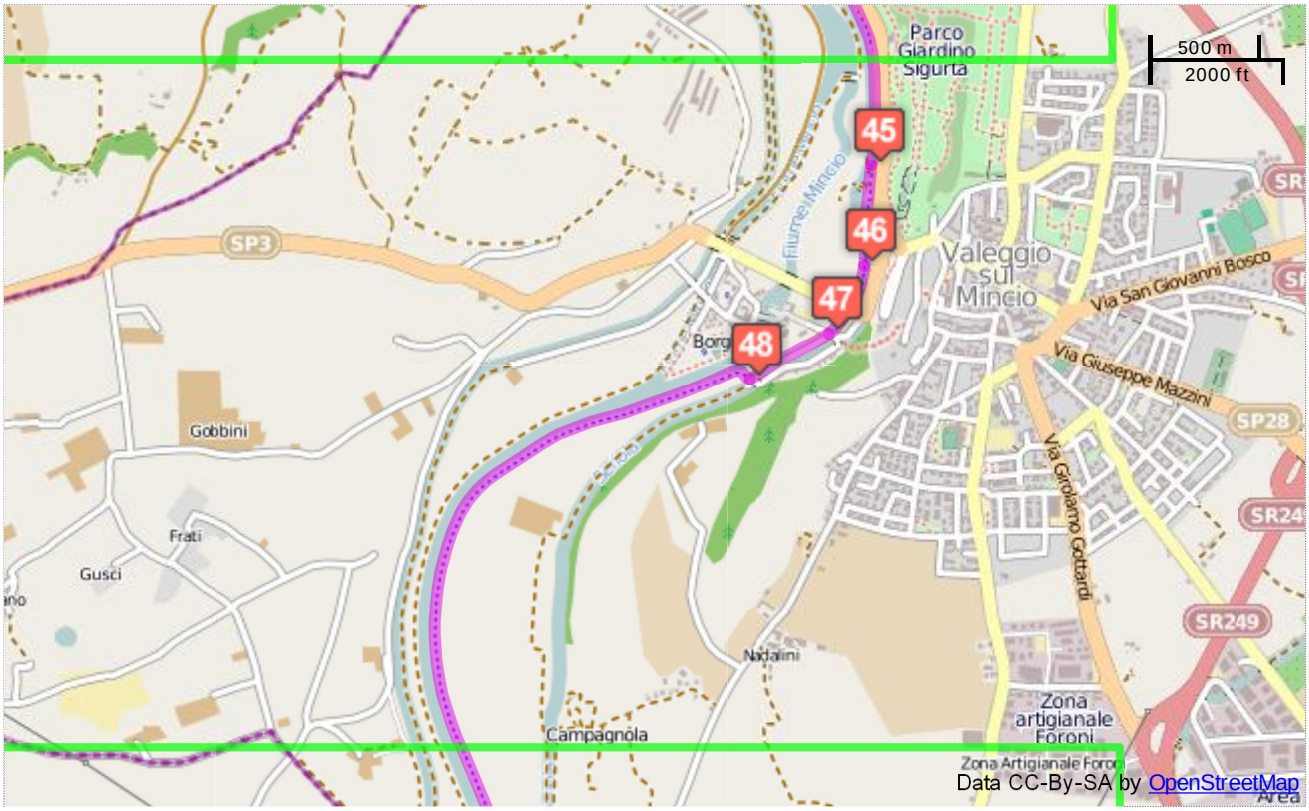
Parco Giardino Sigurta
500 m
2000 ft
45
46
47
48
SP3
Fiume Mincio
Valeggio sul Mincio
Via San Giovanni Bosco
Via Giuseppe Mazzini
SP28
Via Girolamo Gottardi
SR249
Borg
Gobbini
Frati
Gusci
Nadalini
Campagnola
Zona artigianale Foroni
Data CC-By-SA by OpenStreetMap

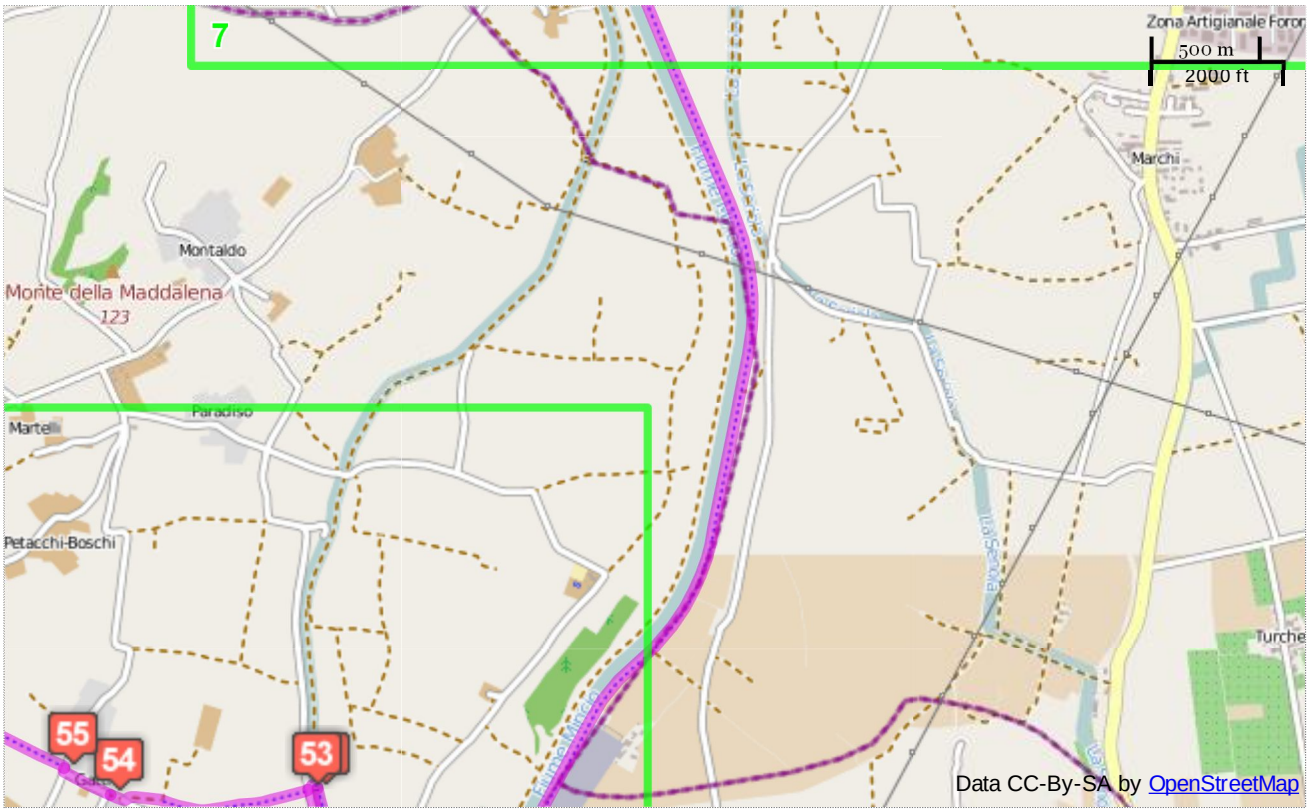
7
Zona Artigianale Foroni
500 m
2000 ft
Marchi
Montaldo
Monte della Maddalena
123
Paradiso
Martelli
Petacchi-Boschi
Turche
55
54
53
Data CC-By-SA by OpenStreetMap

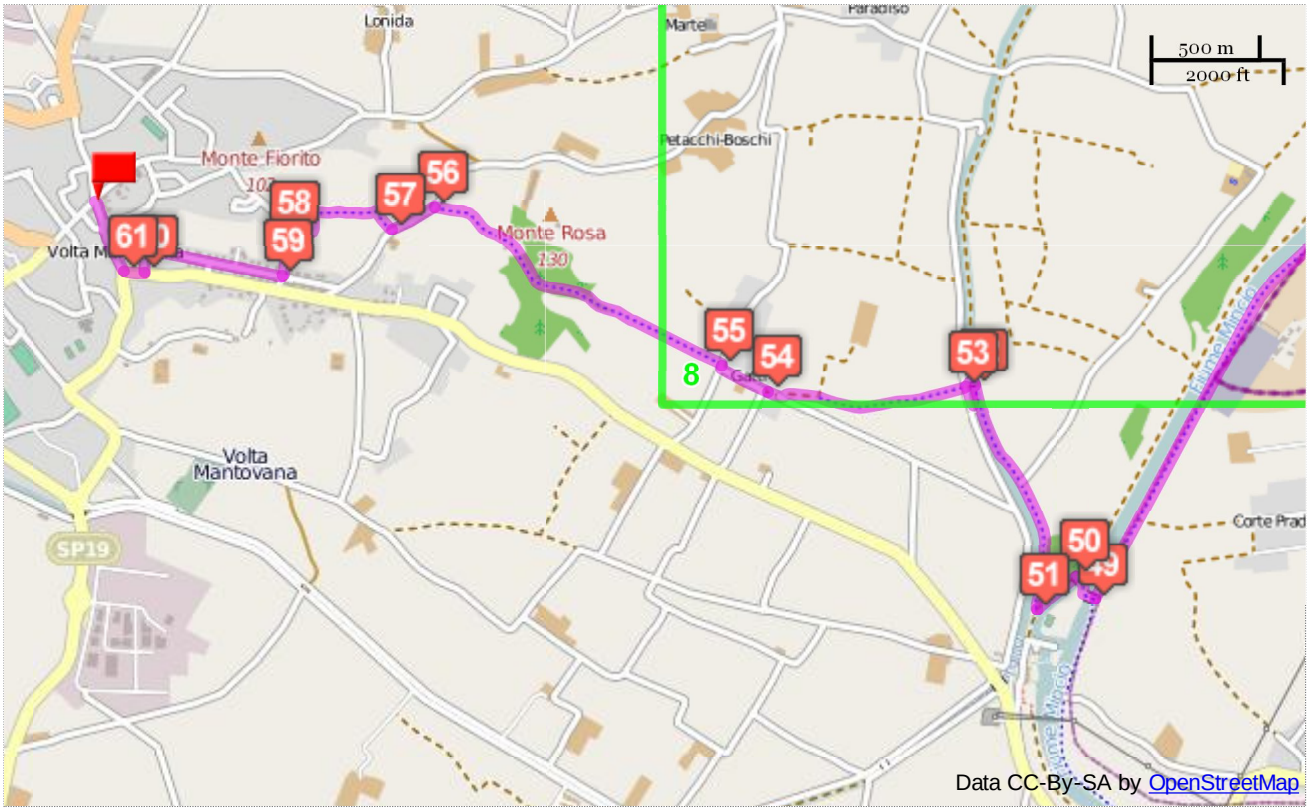
Lonida
Martelli
Paradiso
500 m
2000 ft
Petacchi-Boschi
Monte Fiorito
Monte Rosa
Volta Mantovana
SP19
Corte Prad
61
58
59
57
56
55
54
53
50
51
8
Data CC-By-SA by OpenStreetMap

Rif.	km parziali	km totali	Descrizione
	0	0	in prossimità del ponte entriamo nel parco pubblico ai piedi del Duomo e teniamo sempre la destra
1	0.24	0.24	usciamo dai giardini pubblici e attraversiamo il parcheggio di P.zza della Repubblica
2	0.23	0.47	usciti dal piazzale al bivio a T teniamo la sinistra
3	0.1	0.57	imbocchiamo via Moscati a destra e proseguiamo sempre dritto in via Porta Lago
4	0.73	1.3	attraversiamo la Ss 567 del Benaco e proseguiamo dritto per Astore
5	0.35	1.65	ignoriamo un bivio sulla destra e proseguiamo dritto per Astore
6	0.35	2	ignoriamo un bivio sulla sinistra e proseguiamo a destra verso Astore
7	0.27	2.28	ignoriamo i bivi per Pedercini e S. Maria e proseguiamo dritto
8	0.85	3.12	ignoriamo il bivio per S.Maria della Costa e proseguiamo dritto
9	0.44	3.56	superiamo a destra il ponte sul torrente Bertocco e proseguiamo dritto senza entrare ad Astore
10	0.34	3.9	all'incrocio teniamo la destra per Grole
11	0.38	4.29	al termine della leggera salita teniamo la sinistra per Grole
12	0.83	5.12	all'incrocio in località Barca teniamo la destra per Grole in via Valle Scura
13	0.49	5.6	all'incrocio svoltiamo a sinistra per Barche e Solferino
14	1.21	6.81	in prossimità dell'oratorio in località Piccola Vedetta Lombarda ignoriamo le diramazioni laterali e proseguiamo sempre dritto
15	0.48	7.28	imbocchiamo la ripida salita della ciclopedonale per la Rocca di Solferino sulla destra
16	1	8.29	al cimitero proseguiamo dritto
17	0.28	8.56	in prossimità della Rocca svoltiamo alla seconda a sinistra
18	0.62	9.19	al termine della lunga discesa in P.zza Torelli a Solferino imbocchiamo, conducendo la bici a mano, via XX Settembre a senso unico
19	0.22	9.41	in P.zza Marconi proseguiamo dritto
20	0.36	9.77	imbocchiamo a sinistra la strada comunale del Rivello per Cavriana
21	0.4	10.16	imbocchiamo la provinciale a destra

Rif.	km parziali	km totali	Descrizione
22	0.14	10.3	svoltiamo a sinistra in via Rivello al Monte
23	0.63	10.94	al bivio a T svoltiamo a destra
24	0.43	11.37	allo stop al termine della discesa svoltiamo a sinistra sulla provinciale per Cavriana
25	1.68	13.05	seguiamo la SP 13 fino a Cavriana e proseguiamo dritto per il centro
26	0.41	13.45	imbocchiamo la strada in salita verso il centro cittadino
27	0.31	13.76	davanti alla chiesa svoltiamo a sinistra superando il volto
28	0.07	13.83	usciti dalle mura teniamo la destra per Volta Mantovana
29	0.55	14.39	al termine della discesa al bivio a Y teniamo la destra per Volta mantovana
30	2.81	17.19	a Campagnolo proseguiamo dritto
31	0.6	17.8	al bivio a T svoltiamo a sinistra
32	0.73	18.52	attraversiamo la provinciale e proseguiamo dritto per Castellaro Lagusello
33	1.54	20.06	ignoriamo a destra il bivio per Monzambano e seguiamo la SP 18
34	0.56	20.62	all'incrocio in corrispondenza dell'entrata a Castellaro Lagusello svoltiamo a destra in Strada Sale per Mozambano
35	2.94	23.56	allo stop proseguiamo dritto
36	1.44	25	attraversiamo la provinciale e proseguiamo dritto per Monzambano
37	0.3	25.29	alla rotonda proseguiamo dritto entrando a Monzambano
38	0.27	25.56	alla rotonda svoltiamo a destra per Valeggio sul Mincio
39	0.48	26.04	svoltiamo per il centro di Monzambano
40	0.27	26.31	in Piazza del Municipio proseguiamo in via G. Marconi
41	0.27	26.57	di fronte al monumento ai caduti proseguiamo in discesa sulla Strada Valeggio che ci porta al ponte sul Mincio
42	0.31	26.89	sull'altra riva vediamo Mozambano, allo stop all'incrocio proseguiamo dritto
43	3.47	30.36	percorriamo un tratto con belle viste sulle colline moreniche, al bivio teniamo la sinistra sulla ciclabile asfaltata allontanandoci dal fiume
44	0.12	30.47	poco prima della strada trafficata svoltiamo a destra proseguendo sulla ciclabile

Rif.	km parziali	km totali	Descrizione
45	0.83	31.3	all'incrocio proseguiamo dritto sulla ciclabile entrando in un tratto boscoso
46	0.34	31.64	percorriamo un corto tratto sterrato
47	0.26	31.91	all'incrocio tra Valeggio sul Mincio e Borghetto proseguiamo dritto
48	0.31	32.21	imbocchiamo a destra la ciclabile in discesa
49	5.61	37.82	imbocchiamo la passerella ciclopedonale sul Mincio in direzione di Volta Mantovana e superiamo una bellissima area di sosta con punto di ristoro per ciclisti
50	0.11	37.94	superiamo il ponticello e svoltiamo a sinistra
51	0.17	38.11	al primo bivio teniamo la destra seguendo i segnavia
52	0.81	38.92	imbocchiamo la passerella per attraversare il canale Virgilio
53	0.17	39.09	risaliti le rampe proseguiamo dritto sulla ciclabile asfaltata
54	0.68	39.78	all'incrocio proseguiamo dritto sulla ciclabile
55	0.19	39.97	subito dopo attraversiamo una strada asfaltata e proseguiamo dritto sulla pista ciclabile che attraversa un bosco
56	1.14	41.11	attraversiamo la strada e continuiamo sulla ciclabile a sinistra
57	0.16	41.27	seguiamo la ciclabile verso destra
58	0.46	41.73	al termine della ciclabile svoltiamo a sinistra
59	0.13	41.86	svoltiamo a destra in via Gonzaga per il centro di Volta Mantovana
60	0.53	42.38	in Piazza Cantarana svoltiamo a sinistra e subito dopo allo stop la destra
61	0.07	42.46	teniamo la destra in via Goito ed attraversiamo la piazza proseguendo sempre dritto
	0.26	42.71	Arrivo alla destinazione